



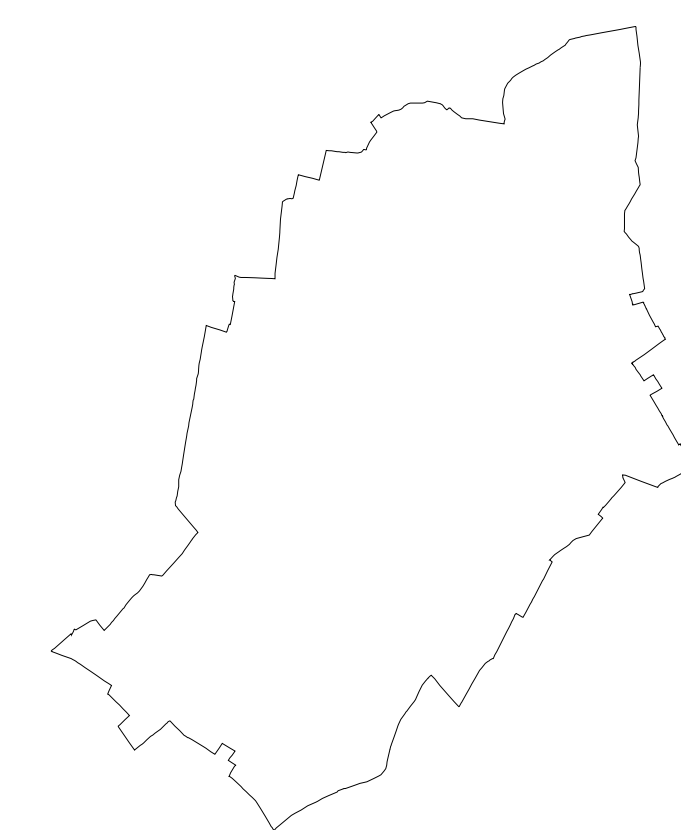


-  Area collinare - elevato valore naturalistico
-  Area pedecollinare agricola
-  Area pedecollinare interclusa o trasformata
-  Area di pianura infraurbana
-  Area di pianura con usi di forte interferenza ambientale
-  Area di pianura interclusa tra infrastrutture
-  Area con elevato valore storico
-  Area di pianura agricola
-  Area del contesto urbanizzato
-  confine comune Rezzato

**PIANO DI GOVERNO DEL TERRITORIO**  
 REGIONE LOMBARDIA  
 PROVINCIA DI BRESCIA  
 COMUNE DI REZZATO  
 3° VARIANTE



**PIANO DELLE REGOLE**  
 REC - ANALISI A SUPPORTO DELLO SCHEMA  
 DIRETTORE  
**P4.3\_V3**  
 INDIVIDUAZIONE AMBITI PAESAGGIO

GRUPPO DI LAVORO  
 Settore Urbanistico  
 Comune di Rezzato  
 Assessore all'urbanistica  
 Dott. Avv. Maurizio Franzoni  
 Responsabile unico del procedimento  
 Ing. Luciano Zanelli

Incaricato  
 dott. arch. Giorgio Emanuele Montini  
 25122 Brescia  
 C.da delle Bassiche 25

SCALA 1:10.000  
 FEBBRAIO 2022